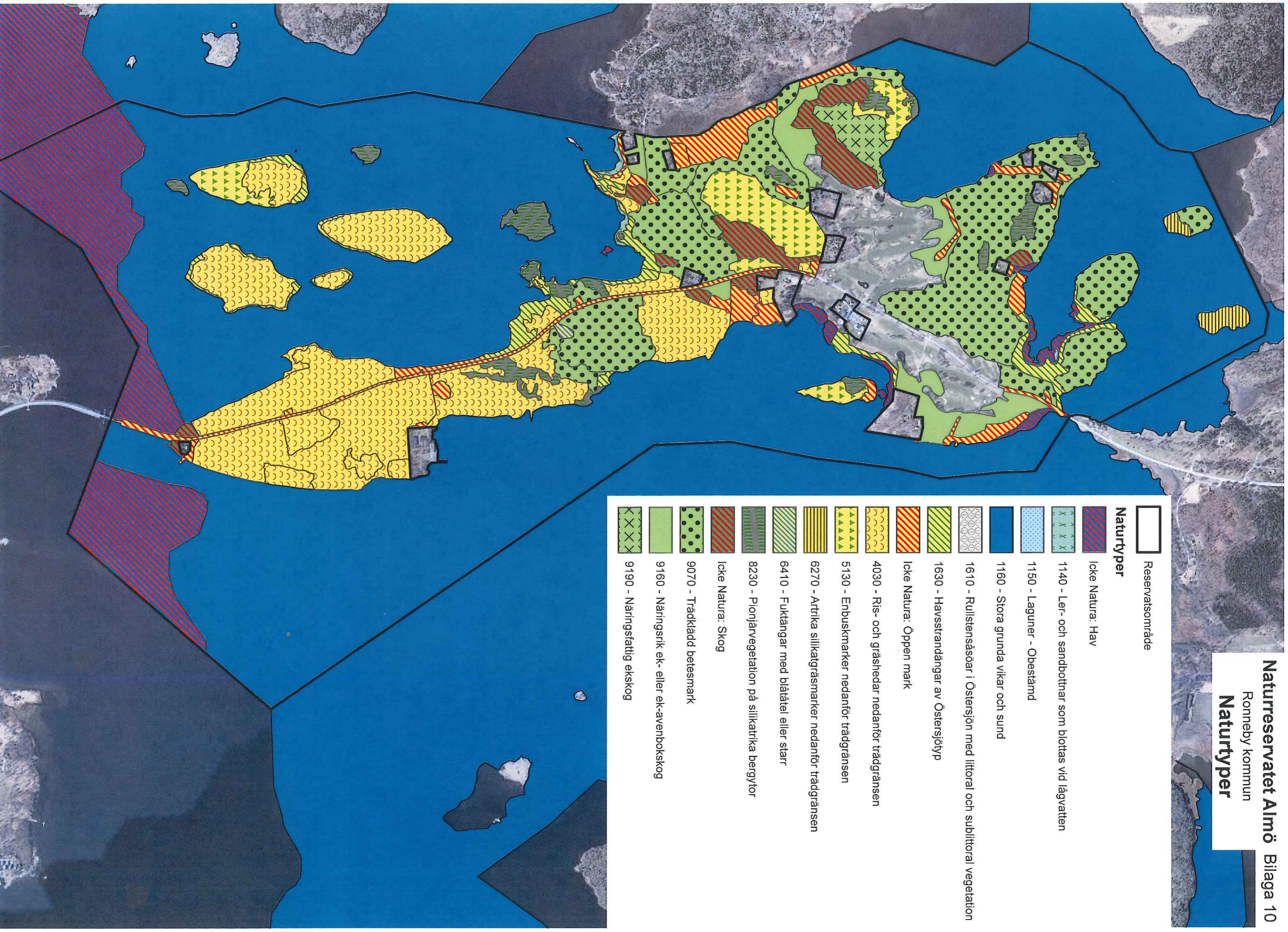


Naturreservatet Almö
Ronneby kommun
Reservatsområde
och fastighetsgränser

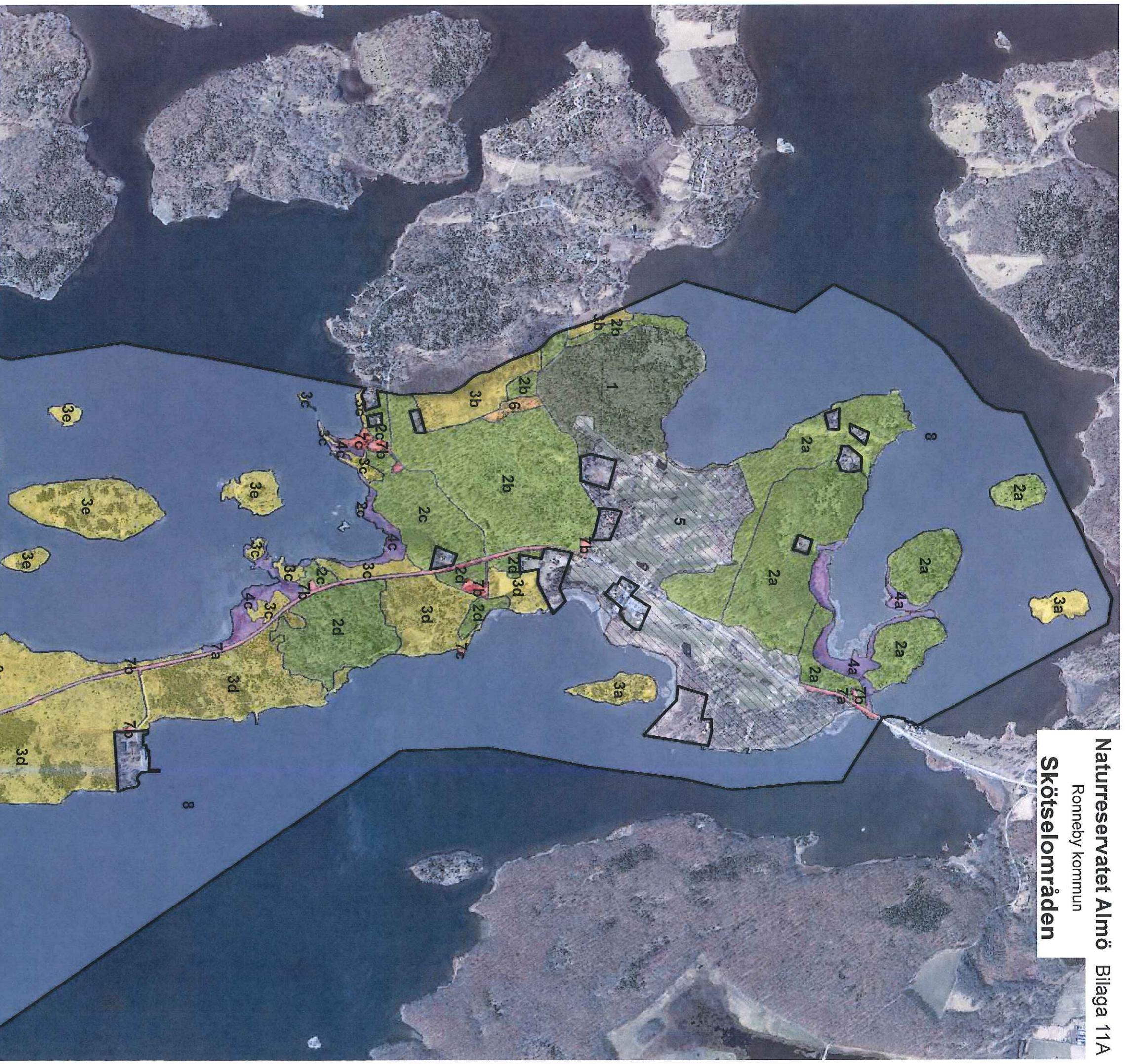
Teckenförklaring

- Reservatsområde (solid black line)
- Närliggande naturreservat (dashed black line)
- Fågelskyddsområde (dotted black line)
- Fastighetsgränser (thin solid black line)

1:1 Fastighetsbeteckning



Skötselområden



Reservatsområde



Skötselområden

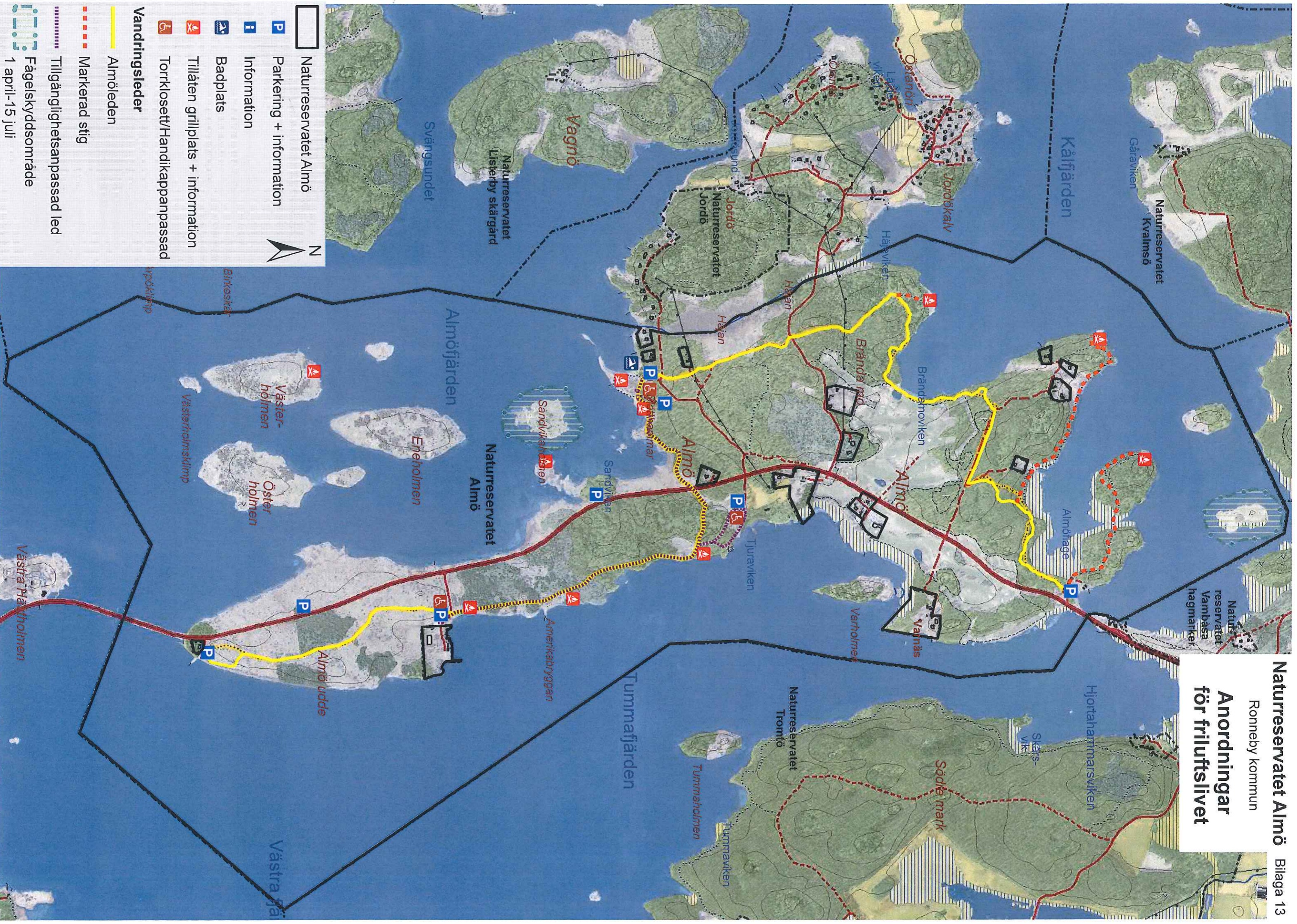
- 1. Skog med skötsel
- 2. Trädklädda naturbetesmarker
- 3. Öppna naturbetesmarker
- 4. Strandängar
- 5. Golfbana
- 6. Lägerplats
- 7. Väg, parkering, badplats
- 8. Marina områden

2b-7c Delområden

Länsstyrelsen i Blekinge © Lantmäteriet



Anordningar för friluftslivet



Naturreservatet Almö

P Parkering + information

i Information

Badplats

Tillåten grillplats + information

Tortklosett/Handikappanpassad

Vandringsleder

Almöleden

Markerad stig

Tillgänglighetsanpassad led

Fågelskyddsområde

1 april-15 juli

Närliggande naturreservat